



ΦΟΡΕΑΣ ΔΙΑΧΕΙΡΙΣΗΣ
ΕΘΝΙΚΟΥ ΔΡΥΜΟΥ ΟΙΤΗΣ

Ταχ. Δ/ση: Δ.Δ. Λουτρών Υπάτης
Ταχ. Κωδ.: 35016
Τηλ./Fax: 22310 59007
e-mail: oiti@otenet.gr
web: www.oiti.gr
Πληροφορίες: Ευαγγελία Δόντα

Λουτρά Υπάτης, 28-11-2014
Αρ. Πρωτ.: 551

**ΠΡΟΣΚΛΗΣΗ ΕΚΔΗΛΩΣΗΣ ΕΝΔΙΑΦΕΡΟΝΤΟΣ
ΓΙΑ ΤΗΝ ΠΑΡΟΧΗ ΥΠΗΡΕΣΙΩΝ ΣΗΜΑΝΣΗΣ ΚΑΙ ΣΥΝΤΗΡΗΣΗΣ
ΤΡΙΩΝ ΥΦΙΣΤΑΜΕΝΩΝ ΜΟΝΟΠΑΤΙΩΝ ΣΤΟ ΟΡΟΣ ΟΙΤΗ**

Ο Φορέας Διαχείρισης Εθνικού Δρυμού Οίτης στα πλαίσια της υπ' αριθ. 1499/20-05-2014 Πρόσκλησης του Πράσινου Ταμείου για υποβολή προτάσεων στο Χρηματοδοτικό Πρόγραμμα «ΦΥΣΙΚΟ ΠΕΡΙΒΑΛΛΟΝ 2014» (Αξονας Προτεραιότητας 1 «ΣΤΗΡΙΞΗ ΦΟΡΕΩΝ ΔΙΑΧΕΙΡΙΣΗΣ ΠΡΟΣΤΑΤΕΥΟΜΕΝΩΝ ΠΕΡΙΟΧΩΝ») και λαμβάνοντας υπόψη τα ακόλουθα όπως αυτά ισχύουν:

1. Τις διατάξεις του Ν. 2741/99, άρθρο 8 «Περί Κρατικών Προμηθειών» (ΦΕΚ 199/Α).
2. Τις διατάξεις του Ν. 2362/95 (ΦΕΚ 247/Α) «Περί Δημοσίου Λογιστικού και Ελέγχου των δαπανών του Κράτους».
3. Τις διατάξεις του Ν. 2286/95 (ΦΕΚ 19/Α) «Περί προμηθειών του Δημοσίου τομέα & ρυθμίσεις συναφών θεμάτων».
4. Τις διατάξεις του Ν. 3863/2010 (ΦΕΚ 115/Α) «Νέο Ασφαλιστικό Σύστημα και συναφείς διατάξεις, ρυθμίσεις στις εργασιακές σχέσεις».
5. Τις διατάξεις του Π.Δ. 60/2007 (ΦΕΚ 64/Α) «Προσαρμογή της Ελληνικής Νομοθεσίας στις διατάξεις της οδηγίας 2004/18/ΕΚ περί συντονισμού των διαδικασιών σύναψης συμβάσεων έργων, προμηθειών και υπηρεσιών».
6. Τις διατάξεις του Π.Δ. 118/07 (ΦΕΚ 150/Α) «Κανονισμός Προμηθειών Δημοσίου».
7. Τις διατάξεις του Π.Δ. 346/98 (ΦΕΚ 230/Α), άρθρο 35 παρ.1 και άρθρο 36 που διατηρούνται σε ισχύ σύμφωνα με το άρθρο 77 του Π.Δ. 60/2007 (ΦΕΚ 64/Α).
8. Την ΠΟΛ 1056/05 με αρ. πρωτ. 103801/208/0015/31-03-2005 Υπ. Οικονομικών και την 13984/ΕΥΣ/2810/21-01-2005 «Περί εφαρμογής νέων συντελεστών του Φ.Π.Α.».
9. Τον Κανονισμό Λειτουργίας του Διοικητικού Συμβουλίου του Φορέα Διαχείρισης Εθνικού Δρυμού Οίτης (ΦΕΚ 78/Β/2004).
10. Τον Κανονισμό Οικονομικής Διαχείρισης του Φορέα Διαχείρισης Εθνικού Δρυμού Οίτης (ΦΕΚ 1926/Β/2004).
11. Τον Κανονισμό για την εκτέλεση έργων, για την ανάθεση και σύναψη συμβάσεων προμηθειών μελετών και υπηρεσιών του Φορέα Διαχείρισης Εθνικού Δρυμού Οίτης (ΦΕΚ 1890/Β/2004).
12. Την υπ' αριθ. 78.9/2014 απόφαση του Δ.Σ. του Πράσινου Ταμείου με την οποία εγκρίνεται η ένταξη των έργων των Φορέων Διαχείρισης Προστατευόμενων Περιοχών στο χρηματοδοτικό πρόγραμμα «Φυσικό Περιβάλλον 2014».
13. Το υπ' αρ. 93/03-11-2014 Πρακτικό συνεδρίασης του Διοικητικού Συμβουλίου της Αναθέτουσας Αρχής με το οποίο εγκρίνεται η πρόσκληση εκδήλωσης ενδιαφέροντος για



ΧΡΗΜΑΤΟΔΟΤΙΚΟ ΠΡΟΓΡΑΜΜΑ
«ΦΥΣΙΚΟ ΠΕΡΙΒΑΛΛΟΝ 2014»
ΑΞΟΝΑΣ ΠΡΟΤΕΡΑΙΟΤΗΤΑΣ 1
«ΣΤΗΡΙΞΗ ΦΟΡΕΩΝ ΔΙΑΧΕΙΡΙΣΗΣ ΠΡΟΣΤΑΤΕΥΟΜΕΝΩΝ ΠΕΡΙΟΧΩΝ»

την ανάθεση υπηρεσιών σήμανσης και συντήρησης τριών υφιστάμενων μονοπατιών στο όρος Οίτη και με το οποίο ορίζονται οι Επιτροπές Διενέργειας και Παρακολούθησης-Παραλαβής.

καλεί φυσικά ή νομικά πρόσωπα, ημεδαπά ή αλλοδαπά, συνεταιρισμούς ή ενώσεις που υποβάλλουν κοινή προσφορά, με προηγούμενη σχετική εμπειρία και κατάλληλες τεχνικές και επαγγελματικές ικανότητες στην παροχή παρόμοιων υπηρεσιών, να εκδηλώσουν ενδιαφέρον συνοδευόμενο από οικονομική προσφορά για την παροχή υπηρεσιών στη σήμανση και συντήρηση των κάτωθι τριών υφιστάμενων μονοπατιών στο όρος Οίτη:

- Υπάτη – Ροδοκάλος – Αμαλιόβρυση – Περδικόβρυση – Καταφύγιο Οίτης: 8 χλμ.
- Υπάτη – καταρράκτης Κρεμαστός – Υπάτη (Το μονοπάτι των Φαρμακίδων): 2,4 χλμ.
- Σ.Σ. Ασωπού - αρχαία Ηράκλεια (Τραχίνα) (Το μονοπάτι των Σιδηροδρομικών): 4,5 χλμ.

Πιο συγκεκριμένα, οι υπηρεσίες που ζητούνται αφορούν τα εξής:

- Τη διακριτική σηματοδότηση με τοποθέτηση χρώματος (χρώμα διαγράμμισης οδών) και μικρών πινακίδων σήμανσης από αλουμίνιο σε κατάλληλες θέσεις και ανά τακτά διαστήματα κατά μήκος των μονοπατιών.
- Την τοποθέτηση πινακίδων κατεύθυνσης από αλουμίνιο στις διασταυρώσεις των μονοπατιών, τοποθετημένες σε μεταλλικά στηρίγματα.
- Τη συντήρηση και βελτίωση υφιστάμενων πινακίδων υποδοχής-εισόδου με προσθήκη χαρτών, κειμένων και φωτογραφικού υλικού
- Τη διαμόρφωση του υφιστάμενου καταστρώματος των μονοπατιών με απομάκρυνση πεσμένων κορμών-πετρών, τσάπισμα και μερική αποκλάδωση θαμνώδους βλάστησης όπου αυτό απαιτείται για την διευκόλυνση της διάσχισης του μονοπατιού
- Την κατασκευή σκαλοπατιών σε περιοχές με απότομες κλίσεις ή βραχώδεις επιφάνειες
- Την αντικατάσταση υφιστάμενων ξύλινων υποστηριγμάτων με καινούρια όπου αυτό απαιτείται για τη συγκράτηση του υπεδάφους
- Την κατασκευή μικρού ξύλινου γεφυριού
- Την τοποθέτηση κρίκων και συρματοσχοινων σε δύσβατα σημεία

Τα κατασκευαστικά υλικά όλων των ζητούμενων προϊόντων και εργασιών της παρούσας προκήρυξης θα πρέπει να είναι ανθεκτικά στις αντίξοες καιρικές συνθήκες του βουνού (π.χ. έντονη χιονόπτωση, έντονη ηλιακή ακτινοβολία). Η προμήθεια όλων των υλικών και των αναλώσιμων, καθώς και όλες οι δαπάνες του εργατοτεχνικού προσωπικού, των μέσων και των εργαλείων που απαιτούνται για την απρόσκοπτη υλοποίηση της παροχής υπηρεσιών θα βαρύνουν τον Ανάδοχο.

Σε όλες τις πινακίδες, εκτός των άλλων αναφορών και λογοτύπων, θα υπάρχει αναφορά στην πηγή χρηματοδότησης συνοδευόμενη από το σχετικό λογότυπο.

Οι υποψήφιοι υποχρεούνται να υποβάλλουν προσφορά για το σύνολο του αντικειμένου της παρούσας πρόσκλησης.

Αναλυτικές προδιαγραφές των παραπάνω ζητούμενων υπηρεσιών περιγράφονται αναλυτικά στο Παράρτημα Ι.

1. Απαιτούμενα δικαιολογητικά (επί ποινή αποκλεισμού)

- Αίτηση εκδήλωσης ενδιαφέροντος, η οποία θα συνοδεύεται από την οικονομική προσφορά του ενδιαφερομένου (βλ. Παράρτημα ΙΙ),
- Υπεύθυνη δήλωση (σύμφωνα με το Υπόδειγμα στο τέλος της παρούσας πρόσκλησης) περί πλήρους αποδοχής και συμμόρφωσης με τις προδιαγραφές της παρούσας πρόσκλησης για την οποία είναι ενήμερος



- Περιγραφή πρόσφατων συναφών υπηρεσιών, που ολοκληρώθηκαν επιτυχώς από τον προσφέροντα και σχετικά αποδεικτικά στοιχεία

2. Προτεινόμενο χρονοδιάγραμμα

Η διάρκεια εκτέλεσης των υπό ανάθεση υπηρεσιών ορίζεται από την υπογραφή της σύμβασης με τον Ανάδοχο μέχρι τις 30-11-2015.

3. Προϋπολογισμός

Η προϋπολογιζόμενη δαπάνη είναι πέντε χιλιάδες ευρώ (**5.000,00 €**), συμπεριλαμβανομένου του Φ.Π.Α. και όλων των νόμιμων κρατήσεων.

4. Τρόπος πληρωμής

Η αμοιβή θα καταβληθεί εφάπαξ μετά την παραλαβή των παραδοτέων και σύμφωνα με τη ροή χρηματοδότησης από το Πράσινο Ταμείο, με τη μορφή επιταγής η οποία θα εκδοθεί στο όνομα/επωνυμία του Ανάδοχου βάσει των προσκομισθέντων νόμιμων δικαιολογητικών (τιμολόγιο, ασφαλιστική και φορολογική ενημερότητα, κ.λ.π.).

5. Κριτήριο κατακύρωσης

Η επιλογή του Αναδόχου θα γίνει από την αρμόδια Επιτροπή Διενέργειας του Διαγωνισμού του Φορέα Διαχείρισης **με κριτήριο την οικονομικότερη προσφορά.**

6. Διαδικασία συμμετοχής

Τα παραπάνω δικαιολογητικά θα υποβάλλονται αυτοπροσώπως ή θα αποστέλλονται ταχυδρομικώς με συστημένη επιστολή στα γραφεία του Φορέα Διαχείρισης στη διεύθυνση: Λουτρά Υπάτης, Ν. Φθιώτιδας, Τ.Κ. 35016, **μέχρι και τις 8 Δεκεμβρίου 2014 ημέρα Δευτέρα και ώρα 13:00 μ.μ.** (Πληροφορίες: κα. Ευαγγελία Δόντα, Τηλέφωνο Επικοινωνίας/Φαξ: 22310-59007, e-mail: oit@otenet.gr). Οι προσφορές που κατατίθενται μετά την πιο πάνω ημερομηνία και ώρα είναι εκπρόθεσμες και δεν παραλαμβάνονται ούτε αξιολογούνται, αλλά επιστρέφονται. Μετά την κατάθεση της προσφοράς δεν γίνεται αποδεκτή καμία υποβολή συμπληρωματικών ή διευκρινιστικών στοιχείων, εκτός εκείνων που τυχόν ζητηθούν από την Επιτροπή Διενέργειας και Αξιολόγησης του Διαγωνισμού. Εναλλακτικές προσφορές δεν γίνονται δεκτές, και απορρίπτονται ως απαράδεκτες. Οι προσφορές ισχύουν και δεσμεύουν τους προσφέροντες για τουλάχιστον ένα (1) μήνα από την επόμενη ημέρα της καταληκτικής ημερομηνίας της πρόσκλησης.

Η παρούσα Πρόσκληση Εκδήλωσης Ενδιαφέροντος θα αναρτηθεί για δώδεκα (10) ημέρες στον Πίνακα Ανακοινώσεων στα γραφεία του Φορέα Διαχείρισης στα Λουτρά Υπάτης Ν. Φθιώτιδας, στην ιστοσελίδα του Φορέα Διαχείρισης (www.oiti.gr), καθώς και στον ιστοχώρο του Φορέα στη “Δι@ύγεια”.

Η τελική επιλογή θα γίνει ύστερα από αξιολόγηση των δικαιολογητικών από την αρμόδια Επιτροπή Διενέργειας και Αξιολόγησης του Διαγωνισμού του Φορέα Διαχείρισης. Η τήρηση των στοιχείων που αποστέλλονται είναι εμπιστευτική.

Για το Διοικητικό Συμβούλιο
Η Πρόεδρος

Αντωνία Γαλανάκη



ΠΑΡΑΡΤΗΜΑ Ι: ΑΝΑΛΥΤΙΚΕΣ ΤΕΧΝΙΚΕΣ ΠΡΟΔΙΑΓΡΑΦΕΣ**Α) Μονοπάτι «Υπάτη – Ροδοκάλος – Αμαλιόβρυση – Περδικόβρυση – Καταφύγιο Οίτης»**

- Προμήθεια και τοποθέτηση τριάντα (30) πινακίδων σήμανσης σε εμφανή σημεία (σε κορμούς δέντρων, βράχους ή/και σε μεταλλικά στηρίγματα) κατά μήκος του μονοπατιού.

Οι τεχνικές προδιαγραφές τους είναι: Μικρές πινακίδες αλουμινίου διαστάσεων 12 εκ. (πλάτος) X 12 εκ. (ύψος) που θα φέρουν σκίτσο σχετικό με το όνομα του μονοπατιού και θα επιβεβαιώνουν τη σωστή πορεία του μονοπατιού. Οι πινακίδες θα τοποθετηθούν σε εμφανή σημεία (σε κορμούς δέντρων, βράχους ή/και σε μεταλλικά στηρίγματα) και θα διακρίνονται από κάποια απόσταση χωρίς να γίνονται κυρίαρχο στοιχείο στο χώρο. Ειδικά στην περίπτωση σημάτων πάνω σε μεταλλικά στηρίγματα, αυτά θα τοποθετούνται σε ύψος 1,00 μ. από την επιφάνεια του εδάφους. Ο δοκός στήριξης θα είναι κυκλικός, από γαλβανισμένο σίδηρο, διαμέτρου 7 εκ. και πάχους τουλάχιστον 3 χιλ., και θα φέρει καπάκι προστασίας από υγρασία. Η στήριξή του θα γίνει επί του εδάφους με έμπηξη χωρίς χρήση άοπλου σκυροδέματος.

Τα χρώματα και τα σκίτσα των πινακίδων θα προσδιοριστούν κατά την εκτέλεση της Σύμβασης μεταξύ της Αναθέτουσας Αρχής και του Αναδόχου. Ο σχεδιασμός των πινακίδων βαρύνει αποκλειστικά τον Ανάδοχο και θα οριστικοποιείται με τη σύμφωνη γνώμη της Αναθέτουσας Αρχής.

- Προμήθεια και τοποθέτηση δύο (2) πινακίδων κατεύθυνσης σε επιλεγμένες θέσεις που θα κατευθύνουν τον επισκέπτη στο μονοπάτι.

Οι τεχνικές προδιαγραφές τους είναι: Πινακίδες κατεύθυνσης, συνολικού ύψους 2,30 μ., αποτελούμενες από μία επιφάνεια αλουμινίου και ένα δοκό στήριξης. Η ανώτερη επιφάνεια αλουμινίου θα είναι διαστάσεων 35 εκ. (πλάτος) X 15 εκ. (ύψος) και θα απεικονίζει με βέλος κατεύθυνσης προς τη σωστή κατεύθυνση του μονοπατιού, με κείμενο στην ελληνική και αγγλική γλώσσα, καθώς και όλα τα απαραίτητα σήματα (π.χ. λογότυπο Πράσινου Ταμείου και Φορέα Διαχείρισης Εθνικού Δρυμού Οίτης). Οι πινακίδες θα τοποθετηθούν σε ύψος 1,80 μ. από την επιφάνεια του εδάφους. Ο δοκός στήριξης θα είναι κυκλικός, από γαλβανισμένο σίδηρο, διαμέτρου 7 εκ. και πάχους τουλάχιστον 3 χιλ., και θα φέρει καπάκι προστασίας από υγρασία. Η στήριξη του θα γίνει επί του εδάφους με εκσκαφή σε βάθος 50 εκ. με χρήση άοπλου σκυροδέματος.

Τα χρώματα και το ακριβές κείμενο των πινακίδων θα προσδιοριστούν κατά την εκτέλεση της Σύμβασης μεταξύ της Αναθέτουσας Αρχής και του Αναδόχου. Ο σχεδιασμός των πινακίδων βαρύνει αποκλειστικά τον Ανάδοχο και θα οριστικοποιείται με τη σύμφωνη γνώμη της Αναθέτουσας Αρχής.

- Συντήρηση και βελτίωση δύο (2) υφιστάμενων πινακίδων υποδοχής-εισόδου με εμπλουτισμό του περιεχομένου τους με χάρτες, κείμενα και φωτογραφικό υλικό.

Περιλαμβάνεται η συντήρηση των ξύλινων μερών με βερνίκι εμποτισμού και η προσθήκη

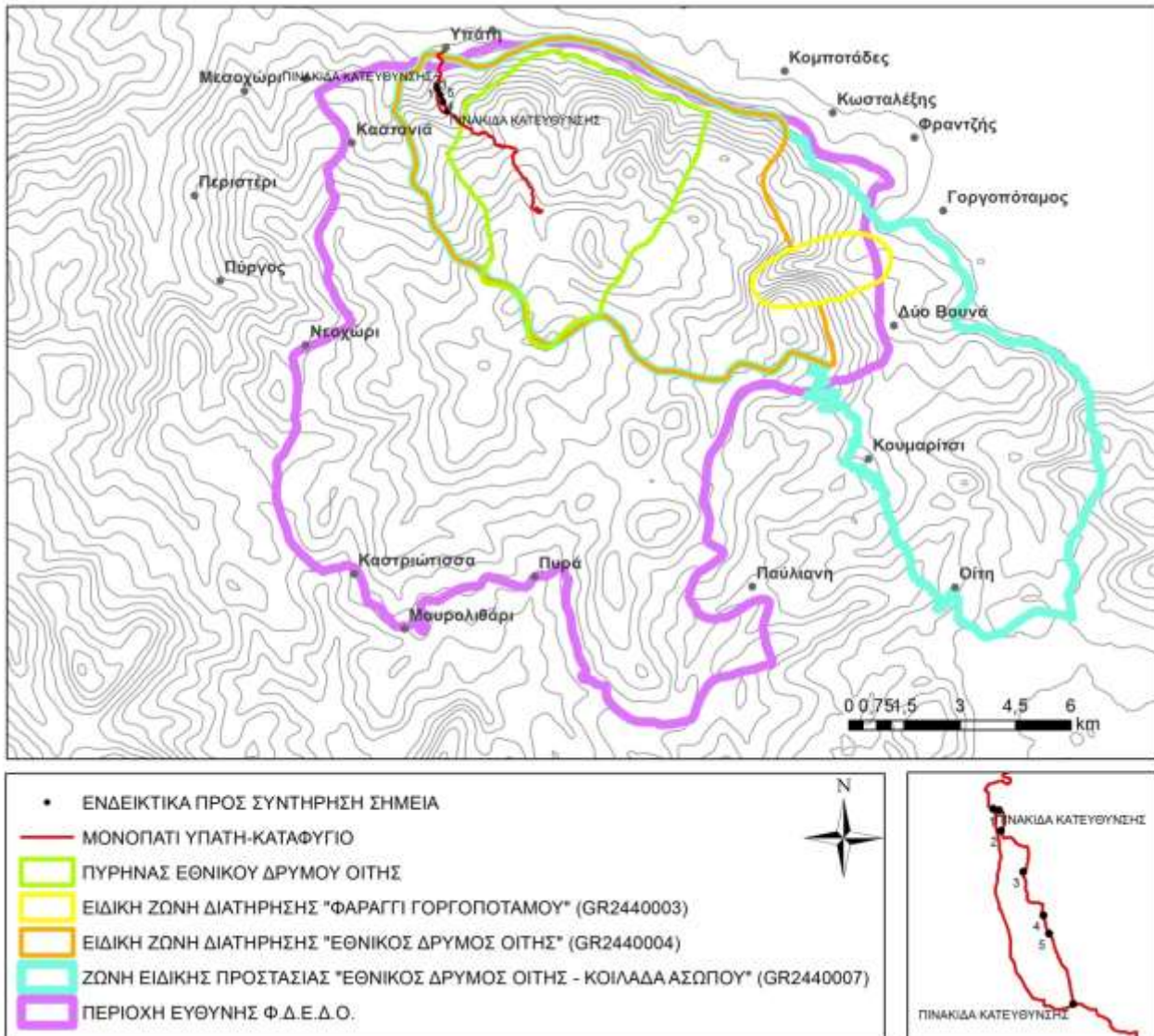


κειμένων, χαρτών και φωτογραφικού υλικού, που θα δοθούν στον Ανάδοχο από τον Φορέα Διαχείρισης Εθνικού Δρυμού Οίτης. Η εκτύπωση του περιεχομένου της πινακίδας θα είναι έγχρωμη ψηφιακή εκτύπωση, σε αυτοκόλλητο βινυλίου, ανθεκτική στον καιρό και την ακτινοβολία UV, με εγγύηση αντοχής τουλάχιστον 3 έτη. Το βινύλιο θα προσκολληθεί σε φύλλο plexiglass πάχους 10 mm, το οποίο με τη σειρά του θα τοποθετηθεί πάνω στο «γυμνό» πλαίσιο της υφιστάμενης πινακίδας και θα σφραγιστεί με ρολό στεγανοποίησης για να μη περνάει υγρασία. Ο σχεδιασμός του περιεχομένου των πινακίδων βαρύνει αποκλειστικά τον Ανάδοχο και θα οριστικοποιείται με τη σύμφωνη γνώμη της Αναθέτουσας Αρχής.

- Απομάκρυνση πεσμένων κορμών και πετρών από το μονοπάτι καθώς και μερική αποκλάδωση θαμνώδους βλάστησης όπου αυτό απαιτείται για τη διευκόλυνση της διάσχισης του μονοπατιού

Οι ακριβείς θέσεις απομάκρυνσης πεσμένων κορμών και πετρών θα προσδιοριστούν κατά την εκτέλεση της Σύμβασης και θα οριστικοποιούνται με τη σύμφωνη γνώμη της Αναθέτουσας Αρχής. (Βλ. Χάρτη 1, σημεία 1-5)





Χάρτης 1. Το μονοπάτι Υπάτη-Καταφύγιο με τα ενδεικτικά προς σήμανση-συντήρηση σημεία.

B) Υπάτη – καταρράκτης Κρεμαστός – Υπάτη (Το μονοπάτι των Φαρμακίδων)

- Προμήθεια και τοποθέτηση δέκα (10) πινακίδων σήμανσης σε εμφανή σημεία (σε κορμούς δέντρων, βράχους ή/και σε μεταλλικά στηρίγματα) κατά μήκος του μονοπατιού.

Οι τεχνικές προδιαγραφές τους είναι: Μικρές πινακίδες αλουμινίου διαστάσεων 12 εκ. (πλάτος) X 12 εκ. (ύψος) που θα φέρουν σκίτσο σχετικό με το όνομα του μονοπατιού και θα επιβεβαιώνουν τη σωστή πορεία του μονοπατιού. Οι πινακίδες θα τοποθετηθούν σε εμφανή σημεία (σε κορμούς δέντρων, βράχους ή/και σε μεταλλικά στηρίγματα) και θα διακρίνονται από κάποια απόσταση χωρίς να γίνονται κυρίαρχο στοιχείο στο χώρο. Ειδικά στην περίπτωση σημάτων πάνω σε μεταλλικά στηρίγματα, αυτά θα τοποθετούνται σε ύψος 1,00 μ. από την επιφάνεια του εδάφους. Ο δοκός στήριξης θα είναι κυκλικός, από γαλβανισμένο σίδηρο, διαμέτρου 7 εκ. και πάχους τουλάχιστον 3 χιλ., και θα φέρει καπάκι προστασίας από υγρασία. Η στήριξή του θα γίνει επί του εδάφους με έμπηξη χωρίς χρήση άοπλου σκυροδέματος.

Τα χρώματα και τα σκίτσα των πινακίδων θα προσδιοριστούν κατά την εκτέλεση της Σύμβασης μεταξύ της Αναθέτουσας Αρχής και του Αναδόχου. Ο σχεδιασμός των πινακίδων βαρύνει αποκλειστικά τον Ανάδοχο και θα οριστικοποιείται με τη σύμφωνη γνώμη της Αναθέτουσας Αρχής.

- Προμήθεια και τοποθέτηση τριών (3) πινακίδων κατεύθυνσης σε επιλεγμένες θέσεις που θα κατευθύνουν τον επισκέπτη στο μονοπάτι.

Οι τεχνικές προδιαγραφές τους είναι: Πινακίδες κατεύθυνσης, συνολικού ύψους 2,30 μ., αποτελούμενες από μία επιφάνεια αλουμινίου και ένα δοκό στήριξης. Η ανώτερη επιφάνεια αλουμινίου θα είναι διαστάσεων 35 εκ. (πλάτος) X 15 εκ. (ύψος) και θα απεικονίζει με βέλος κατεύθυνσης προς τη σωστή κατεύθυνση του μονοπατιού, με κείμενο στην ελληνική και αγγλική γλώσσα, καθώς και όλα τα απαραίτητα σήματα (π.χ. λογότυπο Πράσινου Ταμείου και Φορέα Διαχείρισης Εθνικού Δρυμού Οίτης). Οι πινακίδες θα τοποθετηθούν σε ύψος 1,80 μ. από την επιφάνεια του εδάφους. Ο δοκός στήριξης θα είναι κυκλικός, από γαλβανισμένο σίδηρο, διαμέτρου 7 εκ. και πάχους τουλάχιστον 3 χιλ., και θα φέρει καπάκι προστασίας από υγρασία. Η στήριξη του θα γίνει επί του εδάφους με εκσκαφή σε βάθος 50 εκ. με χρήση άοπλου σκυροδέματος.

Τα χρώματα και το ακριβές κείμενο των πινακίδων θα προσδιοριστούν κατά την εκτέλεση της Σύμβασης μεταξύ της Αναθέτουσας Αρχής και του Αναδόχου. Ο σχεδιασμός των πινακίδων βαρύνει αποκλειστικά τον Ανάδοχο και θα οριστικοποιείται με τη σύμφωνη γνώμη της Αναθέτουσας Αρχής. (Βλ. Χάρτη 2)

- Απομάκρυνση πεσμένων βράχων-πετρών από το μονοπάτι καθώς και μερική αποκλάδωση θαμνώδους βλάστησης όπου αυτό απαιτείται για τη διευκόλυνση της διάσχισης του μονοπατιού

Οι ακριβείς θέσεις απομάκρυνσης πεσμένων βράχων-πετρών θα προσδιοριστούν κατά την εκτέλεση της Σύμβασης και θα οριστικοποιούνται με τη σύμφωνη γνώμη της Αναθέτουσας Αρχής. (Βλ. Χάρτη 2, σημείο 2)

- Κατασκευή τουλάχιστον δεκαπέντε (15) σκαλοπατιών σε περιοχή με απότομη κλίση



Οι τεχνικές προδιαγραφές τους είναι: Σκαλοπάτια κατασκευασμένα με την στερέωση δυο ράβδων χάλυβα (διαμέτρου 8 mm) σε βάθος τουλάχιστον 60 cm μέσα στο έδαφος. Πάνω στις ράβδους θα στερεωθούν οριζόντια ένα ή δύο ξύλινα υποστηρίγματα (εμποτισμένη ξυλεία πεύκης), διαστάσεων τουλάχιστον 70 εκ. μήκος. Τα ξύλα και οι ράβδοι θα συγκρατούνται με τσέρκι, ώστε να επιτυγχάνεται η «συνεργασία» των υλικών και να αντέχουν περισσότερο στο χρόνο. Η διαμόρφωση του εδάφους πριν τη τοποθέτηση των υλικών θα γίνεται με το χέρι και τη χρήση φτιαριού και τσάπας. (Βλ. Χάρτη 2, σημείο 3)

➤ Κατασκευή μιας ξυλοκατασκευής σε βραχώδη επιφάνεια

Οι τεχνικές προδιαγραφές της είναι: Ένα ξύλινο πλαίσιο διαστάσεων 70 εκ. (πλάτος) X 70 εκ. (μήκος) (από εμποτισμένη ξυλεία πεύκης) στερεωμένο σε βραχώδη επιφάνεια για την κατάβαση υψομετρικής διαφοράς 1 μ. (βλ. Χάρτη 2, σημείο 6)

➤ Αντικατάσταση υφιστάμενων ξύλινων υποστηριγμάτων με καινούρια όπου αυτά απαιτούνται για την συγκράτηση του υπεδάφους

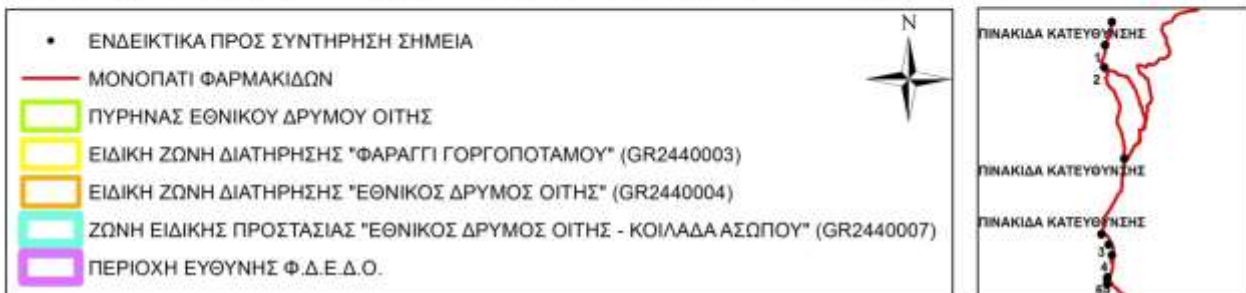
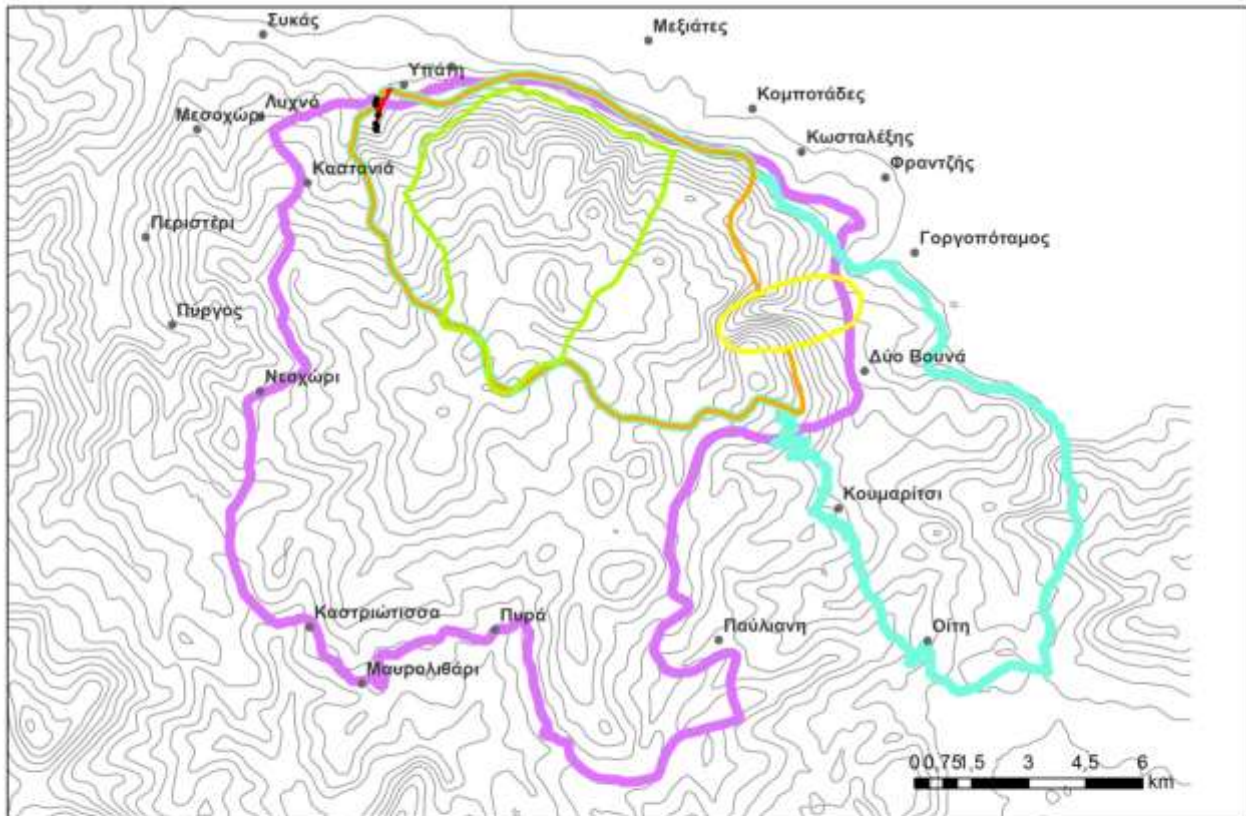
Οι τεχνικές προδιαγραφές τους είναι: Ξύλινα υποστηρίγματα από εμποτισμένο ξύλο πεύκης μήκους τουλάχιστον 2 μ.. Η τοποθέτησή τους θα γίνει σε τουλάχιστον δύο σημεία επί του μονοπατιού. (Βλ. Χάρτη 2, σημεία 1 & 5)

➤ Κατασκευή και τοποθέτηση μικρού ξύλινου γεφυριού

Οι τεχνικές προδιαγραφές του είναι: Κατάλληλα διαμορφωμένοι κορμοί εμποτισμένης ξυλείας πεύκης που θα στερεωθούν στις δύο όχθες μικρού ρέματος μήκους 5 μ. και πλάτους 1 μ. (βλ. Χάρτη 2, σημείο 4)

➤ Τοποθέτηση κρίκων και συρματόσχοινων σε δύσβατα σημεία όπου απαιτείται





Χάρτης 2. Το μονοπάτι των Φαρμακιδών με τα ενδεικτικά προς σήμανση-συντήρηση σημεία.

Γ) Σ.Σ. Ασωπού - αρχαία Ηράκλεια (Τραχίνα) (Το μονοπάτι των Σιδηροδρομικών)

- Προμήθεια και τοποθέτηση δέκα (10) πινακίδων σήμανσης σε εμφανή σημεία (σε κορμούς δέντρων, βράχους ή/και σε μεταλλικά στηρίγματα) κατά μήκος του μονοπατιού.

Οι τεχνικές προδιαγραφές τους είναι: Μικρές πινακίδες αλουμινίου διαστάσεων 12 εκ. (πλάτος) X 12 εκ. (ύψος) που θα φέρουν σκίτσο σχετικό με το όνομα του μονοπατιού και θα επιβεβαιώνουν τη σωστή πορεία του μονοπατιού. Οι πινακίδες θα τοποθετηθούν σε εμφανή σημεία (σε κορμούς δέντρων, βράχους ή/και σε μεταλλικά στηρίγματα) και θα διακρίνονται από κάποια απόσταση χωρίς να γίνονται κυρίαρχο στοιχείο στο χώρο. Ειδικά στην περίπτωση σημάτων πάνω σε μεταλλικά στηρίγματα, αυτά θα τοποθετούνται σε ύψος 1,00 μ. από την επιφάνεια του εδάφους. Ο δοκός στήριξης θα είναι κυκλικός, από γαλβανισμένο σίδηρο, διαμέτρου 7 εκ. και πάχους τουλάχιστον 3 χιλ., και θα φέρει καπάκι προστασίας από υγρασία. Η στήριξή του θα γίνει επί του εδάφους με έμπηξη χωρίς χρήση όπλου σκυροδέματος.

Τα χρώματα και τα σκίτσα των πινακίδων θα προσδιοριστούν κατά την εκτέλεση της Σύμβασης μεταξύ της Αναθέτουσας Αρχής και του Αναδόχου. Ο σχεδιασμός των πινακίδων βαρύνει αποκλειστικά τον Ανάδοχο και θα οριστικοποιείται με τη σύμφωνη γνώμη της Αναθέτουσας Αρχής.

- Προμήθεια και τοποθέτηση δύο (2) πινακίδων κατεύθυνσης σε επιλεγμένες θέσεις που θα κατευθύνουν τον επισκέπτη στο μονοπάτι.

Οι τεχνικές προδιαγραφές τους είναι: Πινακίδες κατεύθυνσης, συνολικού ύψους 2,30 μ., αποτελούμενες από μία επιφάνεια αλουμινίου και ένα δοκό στήριξης. Η ανώτερη επιφάνεια αλουμινίου θα είναι διαστάσεων 35εκ. (πλάτος) X 15 εκ. (ύψος) και θα απεικονίζει με βέλος κατεύθυνσης προς τη σωστή κατεύθυνση του μονοπατιού, με κείμενο στην ελληνική και αγγλική γλώσσα, καθώς και όλα τα απαραίτητα σήματα (π.χ. λογότυπο Πράσινου Ταμείου και Φορέα Διαχείρισης Εθνικού Δρυμού Οίτης). Οι πινακίδες θα τοποθετηθούν σε ύψος 1,80 μ. από την επιφάνεια του εδάφους. Ο δοκός στήριξης θα είναι κυκλικός, από γαλβανισμένο σίδηρο, διαμέτρου 7 εκ. και πάχους τουλάχιστον 3 χιλ., και θα φέρει καπάκι προστασίας από υγρασία. Η στήριξη του θα γίνει επί του εδάφους με εκσκαφή σε βάθος 50 εκ. με χρήση όπλου σκυροδέματος.

Τα χρώματα και το ακριβές κείμενο των πινακίδων θα προσδιοριστούν κατά την εκτέλεση της Σύμβασης μεταξύ της Αναθέτουσας Αρχής και του Αναδόχου. Ο σχεδιασμός των πινακίδων βαρύνει αποκλειστικά τον Ανάδοχο και θα οριστικοποιείται με τη σύμφωνη γνώμη της Αναθέτουσας Αρχής. (Βλ. Χάρτη 3)

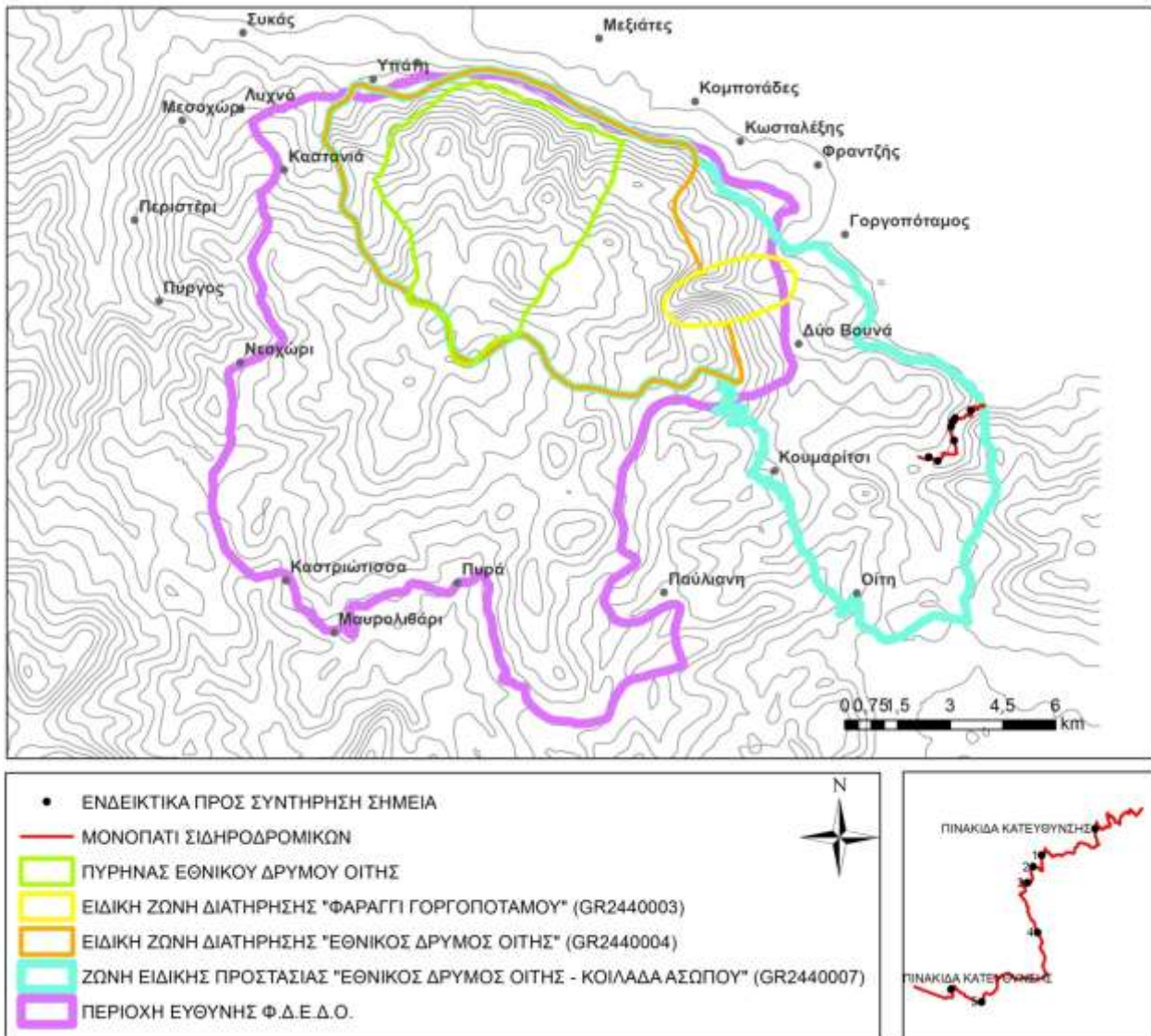
- Απομάκρυνση πεσμένων πετρών και τσάπισμα του καταστρώματος του μονοπατιού καθώς και μερική αποκλάδωση θαμνώδους βλάστησης όπου αυτό απαιτείται για τη διευκόλυνση της διάσχισης του μονοπατιού

Οι ακριβείς θέσεις απομάκρυνσης πεσμένων πετρών και διαμόρφωσης του καταστρώματος με τσάπα θα προσδιοριστούν κατά την εκτέλεση της Σύμβασης και θα οριστικοποιούνται με τη σύμφωνη γνώμη της Αναθέτουσας Αρχής. (Βλ. Χάρτη 3, σημεία 2,3,4)

- Τοποθέτηση κρίκων και συρματόσχοινων σε δύο (2) τουλάχιστον δύσβατα σημεία



Βλ. Χάρτη 3, σημεία 1 & 5



Χάρτης 3. Το μονοπάτι Σιδηροδρομικών με τα ενδεικτικά προς σήμανση-συντήρηση σημεία.

ΠΑΡΑΡΤΗΜΑ ΙΙ

Ημερομηνία,

Προς: Επιτροπή Διενέργειας του Διαγωνισμού του
Φορέα Διαχείρισης Εθνικού Δρυμού Οίτης
Λουτρά Υπάτης Ν. Φθιώτιδας, Τ.Κ. 35016

ΑΙΤΗΣΗ ΕΚΔΗΛΩΣΗΣ ΕΝΔΙΑΦΕΡΟΝΤΟΣ

ΤΗΣ/ΤΟΥ.....

**για την ΠΑΡΟΧΗ ΥΠΗΡΕΣΙΩΝ ΣΗΜΑΝΣΗΣ ΚΑΙ ΣΥΝΤΗΡΗΣΗΣ ΤΡΙΩΝ
ΥΦΙΣΤΑΜΕΝΩΝ ΜΟΝΟΠΑΤΙΩΝ ΣΤΟ ΟΡΟΣ ΟΙΤΗ**

Σας καταθέτω αίτηση εκδήλωσης ενδιαφέροντος για την παροχή υπηρεσιών σήμανσης και συντήρησης τριών υφιστάμενων μονοπατιών στο όρος Οίτη, με προσφερόμενη τιμή <<ολογράφως>> ευρώ (#.###,## €), συμπεριλαμβανομένου Φ.Π.Α. και των λοιπών νόμιμων κρατήσεων, και σύμφωνα με την κάτωθι αναλυτική περιγραφή:

<<Ακριβής περιγραφή της προσφερόμενης παροχής υπηρεσιών, η οποία θα πρέπει να καλύπτει κατ' ελάχιστον τις απαιτούμενες προδιαγραφές της πρόσκλησης>>

Επίσης, σας συνυποβάλλω τα κάτωθι δικαιολογητικά:

1. Υπεύθυνη Δήλωση (σύμφωνα με το Υπόδειγμα στο τέλος της παρούσας πρόσκλησης) με θεώρηση γνησίου της υπογραφής
2. Περιγραφή πρόσφατων συναφών υπηρεσιών, που ολοκληρώθηκαν επιτυχώς από τον προσφέροντα και σχετικά αποδεικτικά στοιχεία

Ο Προσφέρων
(Σφραγίδα, Υπογραφή)



ΥΠΕΥΘΥΝΗ ΔΗΛΩΣΗ
(ΑΡΘΡΟ 8 Ν.1599/1986)

Η ακρίβεια των στοιχείων που υποβάλλονται με αυτή τη δήλωση μπορεί να ελεγχθεί με βάση το αρχείο άλλων υπηρεσιών (άρθρο 8 παρ. 4 Ν. 1599/1986)

| | | | | | | | |
|--------------------------------------|--|----------------------------|--|-------|--|----|--|
| ΠΡΟΣ ⁽¹⁾ : | ΦΟΡΕΑ ΔΙΑΧΕΙΡΙΣΗΣ ΕΘΝΙΚΟΥ ΔΡΥΜΟΥ ΟΙΤΗΣ | | | | | | |
| Όνομα: | | Επώνυμο: | | | | | |
| Όνομα και Επώνυμο | | | | | | | |
| Όνομα και Επώνυμο | | | | | | | |
| Ημερομηνία γέννησης ⁽²⁾ : | | | | | | | |
| Τόπος Γέννησης: | | | | | | | |
| Αριθμός Δελτίου | | Τηλ: | | | | | |
| Τόπος Κατοικίας: | | Οδός: | | Αριθ: | | TK | |
| Αρ. Τηλεομοιοτύπου | | Δ/νση Ηλεκτρ. Ταχυδρομείου | | | | | |

Με ατομική μου ευθύνη και γνωρίζοντας τις κυρώσεις⁽³⁾ που προβλέπονται από τις διατάξεις της παρ. 6 του άρθρου 22 του Ν. 1599/1986, δηλώνω ότι: έλαβα γνώση όλων των όρων της παρούσας πρόσκλησης εκδήλωσης ενδιαφέροντος για την παροχή υπηρεσιών τους οποίους αποδέχομαι ανεπιφύλακτα

Ημερομηνία: / /2014
Ο Δηλών

(Υπογραφή)

(1) Αναγράφεται από τον ενδιαφερόμενο πολίτη ή Αρχή ή η Υπηρεσία του δημόσιου τομέα, που απευθύνεται η αίτηση.

(2) Αναγράφεται ολογράφως.

(3) «Όποιος εν γνώσει του δηλώνει ψευδή γεγονότα ή αρνείται ή αποκρύπτει τα αληθινά με έγγραφη υπεύθυνη δήλωση του άρθρου 8 τιμωρείται με φυλάκιση τουλάχιστον τριών μηνών. Εάν ο υπαίτιος αυτών των πράξεων σκόπευε να προσπορίσει στον εαυτόν του ή σε άλλον περιουσιακό όφελος βλάπτοντας τρίτον ή σκόπευε να βλάψει άλλον, τιμωρείται με κάθειρξη μέχρι 10 ετών.

(4) Σε περίπτωση ανεπάρκειας χώρου η δήλωση συνεχίζεται στην πίσω όψη της και υπογράφεται από τον δηλούντα ή την δηλούσα.

