

# Δράσεις παρακολούθησης – διαχείρισης του Φορέα Διαχείρισης Εθνικού Δρυμού Οίτης

Σταμέλλου Σ<sup>1</sup>, Δόντα Ε<sup>1</sup>, Καστανιώτη Α<sup>1</sup>, Γαλανάκη Α<sup>1</sup>

<sup>1</sup>Φορέας Διαχείρισης Εθνικού Δρυμού Οίτης, Λουτρά Υπάτης, Τ.Κ. 35016, oiti@otenet.gr



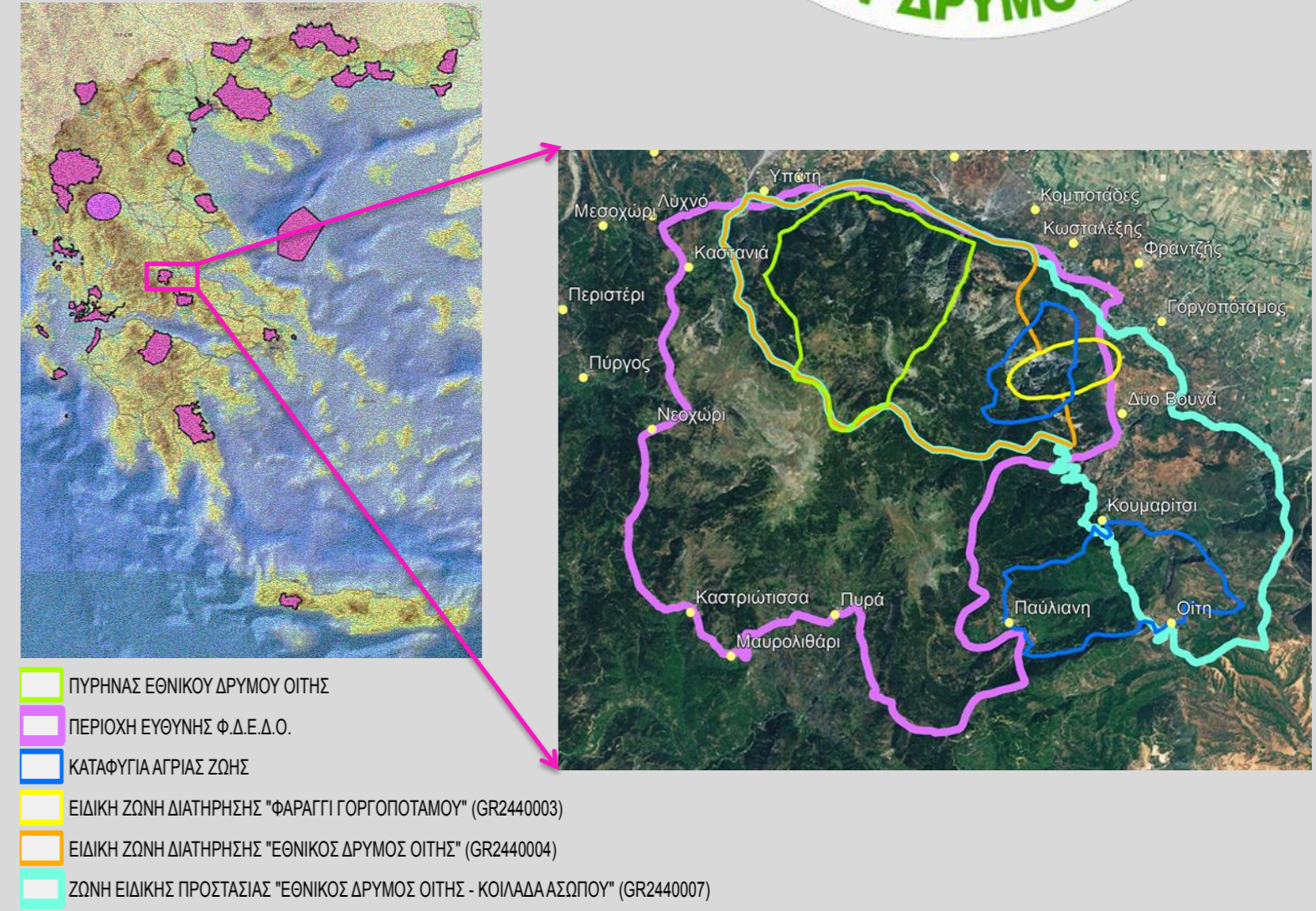
Ο Φ.Δ. Εθνικού Δρυμού Οίτης είναι Νομικό Πρόσωπο Ιδιωτικού Δικαίου υπό την εποπτεία του Υπουργείου Περιβάλλοντος & Ενέργειας (ΥΠΕΝ). Ιδρύθηκε με τον Ν. 3044/2002, με σκοπό την προστασία και διαχείριση του Εθνικού Δρυμού Οίτης και της ευρύτερης περιοχής του όρους Οίτη. Η συνολική έκταση της περιοχής ευθύνης του Φ.Δ. ανέρχεται σε 198.350 στρ. και περιλαμβάνεται εντός των διοικητικών ορίων των Δήμων Λαμιέων (Νομός Φθιώτιδας) και Δελφών (Νομός Φωκίδας).

Εντός της περιοχής ευθύνης περιλαμβάνονται τρεις περιοχές του Δικτύου Natura οι οποίες φιλοξενούν φυσικούς τύπους οικοτόπων και είδη (φυτά και ζώα) που είναι σημαντικά σε ευρωπαϊκό επίπεδο:

- Ε.Ζ.Δ. GR2440003 «Φαραγγί Γοργοποτάμου»,
- Ε.Ζ.Δ. GR2440004 «Εθνικός Δρυμός Οίτης»,
- Ζ.Ε.Π. GR2440007 «Εθνικός Δρυμός Οίτης –Κοιλάδα Ασωπού»

Καθώς και δύο Καταφύγια Αγριας Ζωής «Σκασμένη Φρατζή – Δυο Βουνά» (Κ325), «Οίτη- Παύλιανη» (Κ625)

Ειδικά όσον αφορά τις δράσεις παρακολούθησης και διαχείρισης, το ποσοστό της χρηματοδότησης που απορροφήθηκε εκτιμάται περίπου στο **30%** της συνολικής χρηματοδότησης που έλαβε ο Φ.Δ. την τελευταία 5ετία



## Δράσεις παρακολούθησης

### Παρακολούθηση ειδών & τύπων οικοτόπων (monitoring) της Οδηγίας 92/43/ΕΟΚ & της Οδηγίας 2009/147/ΕΚ στην περιοχή ευθύνης του Φ.Δ.

Στην περιοχή της Οίτης κατά την περίοδο 2014 -2015 εφαρμόστηκε από μελετητικό γραφείο σε συνεργασία με το προσωπικό του Φορέα Διαχείρισης ένα σύστημα επιστημονικής παρακολούθησης (monitoring) των ειδών και τύπων οικοτόπων κοινωτικού ενδιαφέροντος που απαντούν στην περιοχή ευθύνης του Φ.Δ. (τόσο εντός, όσο και εκτός των περιοχών Natura 2000). Αντικείμενα του παραπάνω έργου ήταν:



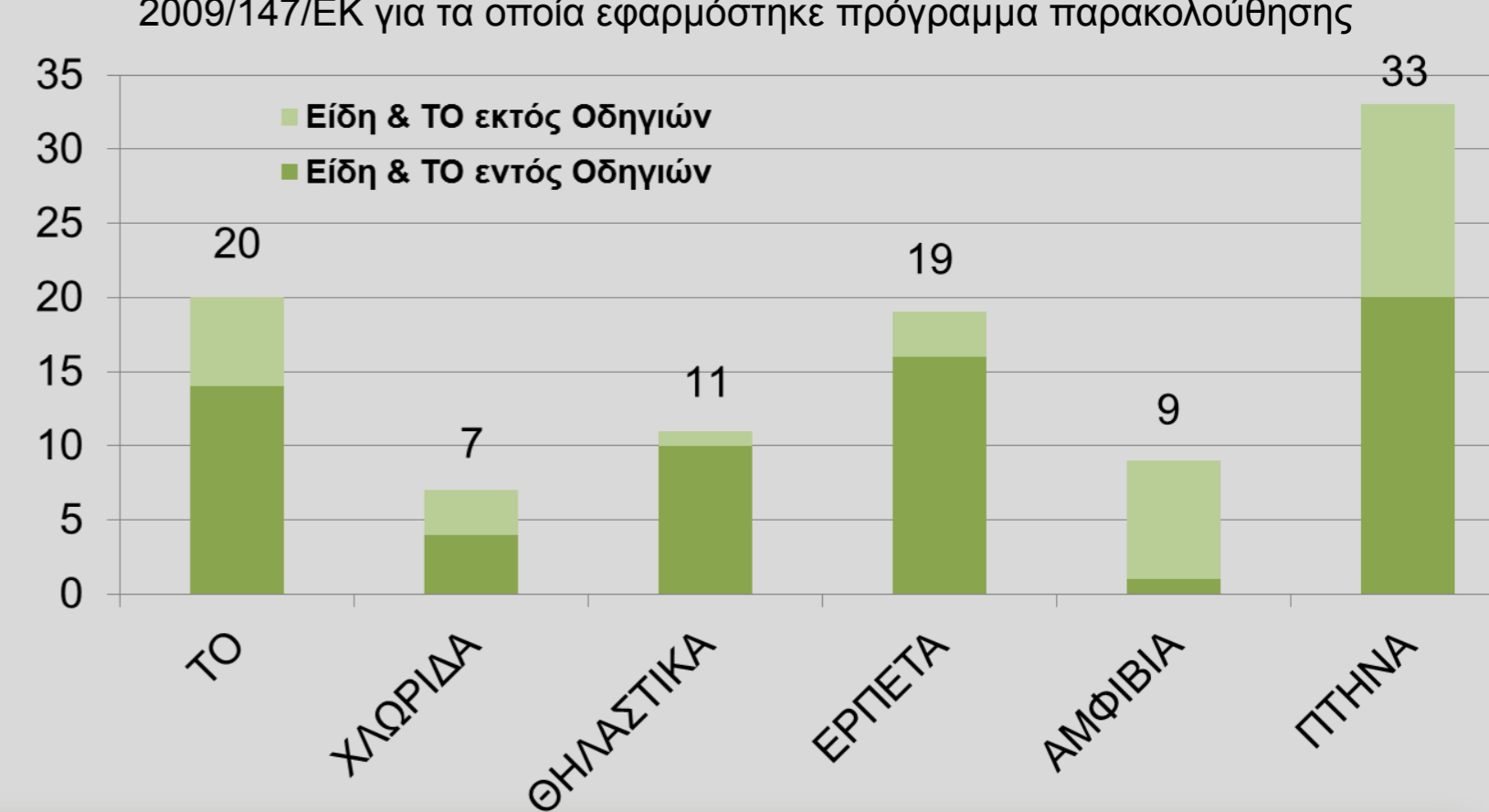
- Ο σχεδιασμός και η εφαρμογή ενός προγράμματος επιστημονικής παρακολούθησης του βαθμού διατήρησης ειδών και των τύπων οικοτόπων των Παραρτημάτων των Οδηγιών 92/43/ΕΟΚ και 2009/147/ΕΚ
- Η επικαιροποίηση της βάσης δεδομένων του Δικτύου Natura 2000, με βάση τα αποτελέσματα των εργασιών πεδίου
- Η σύνταξη προτάσεων για πιθανή επέκταση του Δικτύου Natura 2000 στην Οίτη
- Η σύνταξη προτεινόμενων Επιθυμητών Τιμών Αναφοράς (Favorable Reference Values) και Στόχων Διατήρησης (Conservation Objectives) για τα είδη και τους τύπους οικοτόπων που απαντούν στην περιοχή
- Η σύνταξη προτάσεων για το πρόγραμμα παρακολούθησης που θα πρέπει να εφαρμοστεί τα επόμενα χρόνια

Η μεθοδολογία που ακολουθήθηκε συμπεριελάμβανε εντατικές καταγραφές και δειγματοληψίες στο πεδίο και αξιολόγηση του βαθμού διατήρησης, σύμφωνα με τα εθνικά και ευρωπαϊκά πρότυπα.

Πιο συγκεκριμένα, κατά τη διάρκεια των εργασιών πεδίου έγινε παρακολούθηση και αξιολόγηση 20 συνολικά τύπων οικοτόπων, 7 ειδών χλωρίδας, 11 θηλαστικών, 19 ερπετών, 9 αμφιβίων και 33 πτηνών, εντός και εκτός Οδηγιών, όπως φαίνονται στο διπλανό διάγραμμα.



Σχ. Αριθμός των ειδών & ΤΟ εντός και εκτός των Οδηγιών 92/43/ΕΟΚ και 2009/147/ΕΚ για τα οποία εφαρμόστηκε πρόγραμμα παρακολούθησης



Εκτός από την παρακολούθηση ειδών και τύπων οικοτόπων, στα πλαίσια των υποχρεώσεων της χώρας μας προς την Ε.Ε., πραγματοποιήθηκαν κατά διαστήματα και άλλες **δράσεις καταγραφής και διερεύνησης πληθυσμών ειδών**, που χρηματοδοτήθηκαν μέσω του Πράσινου Ταμείου:

- ✓ Εκτίμηση της κατάστασης του αγριόγιδου (*Rupicapra rupicapra balcanica*) στον Εθνικό Δρυμό Οίτης (Παπαϊωάννου Χ., 2013)
- ✓ Ιχθυολογική διερεύνηση των κύριων ορεινών ρεμάτων του όρους Οίτη (Ζόγκαρης Σ., 2012)
- ✓ Προκαταρκτική διερεύνηση για την αντιμετώπιση της σύγκρουσης με τα μεγάλα σαρκοφάγα (λύκος, αρκούδα) στην περιοχή ευθύνης του Φ.Δ. (Ηλιόπουλος Γ., Πετρίδου Μ., 2012)
- ✓ Προκαταρκτική διερεύνηση του πληθυσμού του ζαρκαδιού στο όρος Οίτη (Τσαπάρης Δ., Ηλιόπουλος Γ., Πουρσανίδης Δ., 2013)
- ✓ Προκαταρκτική διερεύνηση των μακρομυκήτων στο όρος Οίτη (Τριανταφύλλου Μ., Γκόνου-Ζάγκου Ζ., 2013)

Επιπλέον, **το προσωπικό του Φ.Δ.**, το οποίο συμμετέχει ενεργά σε όλες τις παραπάνω δράσεις παρακολούθησης, διατηρεί βάση δεδομένων από τις παρατηρήσεις ειδών, που καταγράφει κατά τις επισκέψεις του στο πεδίο, με συλλογή φωτογραφιών και γεωχωρικών δεδομένων. Πρόσφατα, μάλιστα, ξεκίνησε την καταγραφή του πληθυσμού του αγριόγιδου και άλλων θηλαστικών με τη βοήθεια αυτόματων ψηφιακών καταγραφικών διατάξεων που τοποθετεί σε επιλεγμένα σημεία.


Τέλος, σημαντική είναι η **συνεργασία** που έχει αναπτυχθεί μεταξύ του Φ.Δ. και του προγράμματος LIFE ForOpenForests, που υλοποιείται στην περιοχή της Οίτης και του Καλλιδρόμου, αλλά και διαφόρων Ερευνητικών Κέντρων (π.χ. Ινστιτούτο Δασικών Ερευνών του ΕΛΓΟ Δήμητρα) και Πανεπιστημιακών Ιδρυμάτων (π.χ. Τμήμα Περιβάλλοντος Πανεπιστημίου Αιγαίου με την πρακτική άσκηση προπτυχιακών φοιτητών).

## Διαχειριστικές δράσεις

### Αντιμετώπιση της σύγκρουσης της εκτατικής κτηνοτροφίας με τον λύκο (Π.Ο. Καλλιστώ, 2015)

Η δράση αυτή, η οποία είχε σαν στόχο την επίτευξη της συνύπαρξης του λύκου και της εκτατικής κτηνοτροφίας, περιελάμβανε:

- Την χαρτογράφηση των κτηνοτροφικών εκμεταλλεύσεων στην περιοχή της Οίτης
- Την καταγραφή της έντασης της σύγκρουσης των κτηνοτροφικών εκμεταλλεύσεων με το λύκο
- Την εκτίμηση της πληθυσμιακής πυκνότητας του λύκου και του βασικού φυσικού θηράματός του, του ζαρκαδιού
- Την χορήγηση κατάλληλων ποιμενικών σκύλων (ελληνικών ποιμενικών και ελληνικών μολοσσοειδών σκύλων φύλαξης κοπαδιών) σε επιλεγμένους, βάσει κριτηρίων, παραγωγών
- Την ενημέρωση και εκπαίδευση των ενδιαφερόμενων παραγωγών, αλλά και του ευρύτερου κοινού, για την εφαρμογή των μεθόδων πρόληψης και των διαθέσιμων χρηματοδοτικών μέσων ενίσχυσής τους



ΕΠΙΧΕΙΡΗΣΙΑΚΟ ΠΡΟΓΡΑΜΜΑ  
«ΘΕΣΣΑΛΙΑΣ – ΣΤΕΡΕΑΣ ΕΛΛΑΔΑΣ – ΗΠΕΙΡΟΥ»



Με τη συγχρηματοδότηση της Ελλάδας και της Ευρωπαϊκής Ένωσης

Στοιχεία Επικοινωνίας  
Λουτρά Υπάτης, Τ.Κ. 35016  
τηλ/φαξ: 22310 59007  
e-mail: [oiti@otenet.gr](mailto:oiti@otenet.gr)  
site: [www.oiti.gr](http://www.oiti.gr)